

## ***VALEA DOFTANEI***

Comuna **Valea Doftanei** este situata la intersectia D.J. 102 I **Campina-Brasov** cu D.J. 102 A, care prin cele doua componente :

- **D.J.101 S** Comarnic-Secaria-Valea Doftanei

- **D.J. 101T** Valea Doftanei-Berteza-Slanic

face legatura intre **Valea Doftanei** si **Valea Teleajenului** .

Transportul in comun se realizeaza de la statiile de domiciliu spre **Campina** cu autobuze, taxiuri, la Autogara si Gara Campina si la Gara Comarnic



Valea Doftanei se intinde pe o suprafata de 28637 ha reprezentand 6% din suprafata totala a judetului Prahova, din care 1742 ha este intravilan

### **DATE STATISTICE**

#### **POPULATIA**

- 6816 locuitori

#### **INVATAMANT**

- 1 liceu
- 2 scoli generale
- 4 gradinite

#### **SANATATE**

- 2 dispensare umane, 3 medici de medicina generala si 4 cadre medii
- 3 farmacii

#### **CULTURA**

- 2 camine culturale
- 2 biblioteci

#### **SPORT**

- 1 baza sportiva unde isi desfasoara activitatea A.S."Montana" Valea Doftanei cu sectii de fotbal si ski

#### **SOCIETATI COMERCIALE**

in comuna Valea Doftanei isi desfasoara activitatea un numar de 145 de firme in urmatoarele domenii de activitate:

- exploatarea si prelucrarea lemnului : 27 societati comerciale
- constructii civile si industriale si comert cu materiale de constructii : 39 societati comerciale
- turism : 10 societati comerciale si intreprinderi familiale sau individuale

- comerț și servicii : 58 societăți comerciale
- transporturi : 5 societăți comerciale
- finanțe bănci : Cooperativa de Credit Floreiu, Cooperativa de Credit Vital
- comerț cu produse petroliere : SC Noil Prod Pan SRL, SC Rompetrol Downstream SA
- televiziune prin cablu și internet : SC Montana Comimpex SRL
- comerț cu produse farmaceutice : Farmacia Hygea SRL ,

### **DOTARI TEHNICO-EDILIT ARE SI INFRASCTURURA**

- alimentarea cu apă se face în sistem "cadere liberă" , captările fiind la cota 900 -1000 m -lungimea rețelei de apă 45 km;
- comuna este complet electrificată, cu resurse de continuare a electrificării pe măsura ce ritmul construcțiilor o impune;
- încălzirea se face în majoritate cu lemne și parțial, prin sistemul personal BUTAN GAS. Este elaborat studiul de fezabilitate privind introducerea gazelor în comuna;
- lungimea drumurilor comunale - 105km;
- drumuri modernizate - 15 km;
- canalizare 650 m cu stație de epurare cu treaptă chimică

### **POSTA SI TELEVIZIUNE**

- . un oficiu postal
- . o agenție postală;
- . telefonie digitală, în toată comuna;
- . televiziune prin cablu;

### **CADRUL NATURAL**

Comuna **Valea Doftanei** este amplasată într-un cadru natural pitoresc, cu multe valențe turistice și lipsit de surse de poluare și degradare a mediului.



Ea se află situată în partea nordică a județului Prahova, între văile **Prahova** și **Teleajen**. Relieful muntos al acestei localități este mai accentuat către nord, unde este limitrofă cu județul Brașov. Acolo, spre obarsia Doftanei se înalță masive muntoase ca: **Orjogoia, Radela, Cucioia, Zanoaga, Baiu Mare, Baiu Mic, Unghia Mare și Unghia Mica**. Privit din departare, muntele Unghia Mare, cu liniile lui geometrice, seamănă cu o piramidă egipteană, împantată parca dinadins aici în framântatul peisaj carpatin. Tot aici se însiruie munții **Patru, Steiasa, Fundurile** și o serie de "clabucete" ramificându-se spre sud.


Pe stanga râului și ceva mai către miazăzi sunt masivele **Negrasul** (cu urme de izvoare minerale la poalele sale), **Cioparceni, Varfu Mare, Secara, Carabanu, Craitele**, iar pe dreapta **Prislopul, Lacurile, Rusul și Floreiu**. Altitudinea lor medie este de 1.600 m. În continuare, la limita sudică a comunei străjuiesc niște maguri, local denumite "galme". Împadurite fiind către partea lor superioară **Galma Secariei** (1137 m), **Galma Craitei** și **Galmeia** (1043 m) fac notă aparte în ansamblul perimetrului montan al localității. Astfel, varful lor, parțial înierbat, este ușor boltit, de forma unei cupole în stil bizantin. Le lipsește stridentă pantelor ametoare de pe alte meleaguri, în timp ce ele inspiră privitorului totodată maretie, calm și echilibru. Prin nota această caracteristică, ele se armonizează cu însăși baza largă, accesibilă a teraselor prin care. și poartă undele râul **Doftana**.

Râul **Doftana** traversează localitatea în lung. Izvorând din munții **Garbovei**, el parcurge o distanță de cca. 50 km până la confluența cu râul Prahova, spre sud de Cam Pina. Pe acest traseu, Doftana își sapa albia în munții **Baiului și Badilei**, primind o seamă de afluenți, începând de la izvor, pe stanga **Negrasul, Cucioia, Mogosoia, Ermeneasa, Ghimpoasa, Valea lui Vladisor, Paltinoasa și Purcaru**. Pe dreapta își aduc apele: **Musita, Orjogoia, Prislopul, Floreiu, Bradeasa și Secaria**.




Este de la sine inteles ca bazinul hidrografic al Doftanei prezinta o importanta vitala pentru locuitorii comunei, iar in plus, constituie si principala sursa de alimentare cu apa a judetului Prahova. Cu intreaga sa retea de afluenti, raul Doftana beneficiaza de o apa socotita de prima calitate; puritatea ei este unanim apreciata de turistii ce se abat prin **Valea Doftanei**, protejata climatic de braul muntos din jur, larg deschisa si insorita, cu o temperatura moderata in orice anotimp. De aici decurg interesante posibilitati de inscriere a Vaii Doftanei intre traseele turistice.

Prezinta intr-adevar atractie depresiunea **Tesila - Traisteni**, in care serpuieste involburata apa raului, numeroasele izvoare si fantani racoritoare in miez de vara, pajistile, ademenitoare prin verdeata lor din gradini si livezi, aerul ozonat, specific locului. Numai cateva zile de vacanta in mediul robust din Valea Doftanei - veritabil liman de liniste si reconfortare - au un miraculos efect asupra organismelor slabite, oboseite de incordarea muncii fizice si intelectuale.



## **FLORA**

Teritoriul comunei Valea Doftanei este foarte bogat in ierburi si paduri. Vegetatia imbraca intreaga suprafata, dandu-i un aspect variat.



Din perioada infloritului pana in toiuul verii, pe pajistile de la Craite, Poduri, Carabanu, prin gradini se leagana in adierea vantului, o mare de flori multicolore, emanand un parfum discret, care atrage roiurile de albine spre a vizita activ plantele melifere. fluturi policromi si alte mici insecte zburatoare completeaza acest decor sezonier nuanat.

Valoarea terapeutica a unor plante este unanim recunoscuta si apreciata. Principiile active dainuiesc

uneori in intreg corpul plantei, iar altele sunt localizate in radacina, in frunze sau flori. Recoltarea plantelor medicinale si sortarea lor reclama anumite cunostinte, pentru evitarea confuziilor si erorilor. Lucrarea aceasta se face la anumite termene calendaristice. Recolta se usuca lent, conservandu-se apoi in pungi sau cutii, la loc uscat.

Locuitorii din Valea Doftanei cunosc in genere, proprietatile curative ale multora din numeroasele plante medicinale, pe plan local, utilizandu-se denumirea populara pentru identificare. Astfel de plante sunt: afinul, catina, chimenul(secarica), cicoarea, ciresul, visinul(coditele fructelor), ciubotica cucului, coada manzului, coada soricelului, fasolea(tecile uscate), fragul, frasinul(frunza), macesul(fructele lui), mestecanul, murul, musetelul, nukul, patlagina, pelinul, pinul(mugurii), plopul, porumbul(matasea acestuia), salcia(coaja), salcamul(florige), socul(florige), trandafirul(petalele), trei frati patati(panseluta de camp), urzica si zmeurul.



Asemenea plante vindecatoare sunt folosite sub forma de ceai si constituie "un izvor de apa vie" impotriva maladiilor.

Versantii comunei fiind acoperiti cu paduri pe mari intinderi, silvicultura se afla aici la ordinea zilei. In jurul localitatii, principala esenta lemnoasa este fagul. Padurea de faget se intalneste pana la 1000 m altitudine, iar pe muntele Orjogoia si in amestec cu bradul pana la 1200 m. Alte esente sporadic intalnite sunt: molidul, pinul, carpenul, mestecanul.

Padurile de fag, brad si alte esente ajuta foarte mult la echilibrarea regimului ploilor. Acestea ajuta la dezvoltarea si maturizarea semanaturilor, ierburilor de pe pasuni si asigurarea nutretului pentru iarna.



Padurea contribuie de asemenea, la temeinica fixare a solului, impiedicandu-se astfel degradarea terenurilor, prin ferestruirea lor de catre suvoaie repezi, vant si altele

## **FAUNA**

Aici traiesc vietuitoarele intalnite de regula in Carpati, exemplare apreciate in expozitii internationale de specialitate.

In padurea de munte isi duc traiul cerbi si caprioare, adevarate podoabe ale plaiuri lor norddoftanene. Dominand padurile prin marimea si puterea sa, traieste aici ursul brun care se hraneste cu fructe, miere, dar este si carnivor, producand pagube in randul vitelor mari si mici de pe pasunile comunei. In desisurile padurilor, la departare de asezarile umane traiesc lupul, mistretul, jderul, vulpea, veverita, castorul si vidra.




Pasarile salbatice ce traiesc pe teritoriul comunei sunt de o mare varietate. Ciocanitoarea este des intalnita "in actiune" de-a lungul tulpinilor arborilor.



Dintre cantatoarele apreciate aici traieste ciocarlia usor de recunoscut prin trilirile ei avansate, in zorii zilelor luminoase de vara. Cocosul de munte prefera padurile de molid din zona.

Dintre reptile sunt de mentionat vipera si soparla de munte si broasca bruna de munte. Din categoria pasarilor rapitoare este de mentionat bufnita. In golurile alpine se intalneste vulturul, mierla de piatra, cinteza. Prepelita, vrabia, pitigoii populaza de asemenea livezile si padurile comunei. .

Din fauna ihtiologica semnalam prezenta pestilor specifici apelor de munte, in bazinul Doftanei traieste pastravul alaturi de speciile de pesti ce se adapteaza atat apelor de munte, cat si lacului artificial de la Paltinu.



## NOUTATI



## SCURT ISTORIC AL LOCALITATII

Comuna **Valea Doftanei** este amplasata intr-un cadru natural pitoresc, cu multe valente turistice si lipsit de surse de poluare si degradare a mediului.

Campina lui Grigorescu si Hasdeu se afla la rascruce de drumuri. Din ea pleaca in directia nord o sosea ce serpuieste pe valea apei Doftana. Dupa ce Iasi in urma colinele domoale, muzeul Doftana de la Telega si cheile Brebului, valea se ingusteaza, capatand frumuseti montane desavarsite.

Inainte de intrarea in localitatea Valea Doftanei, apele raului au fost zagazuite prin constructia barajului de la Paltinu, formand un lac de acumulare ce poate fi asemuit cu " o mica mare montana" - zona turistica de mare atractie.

Comuna Valea Doftanei este situata in nordul judetului Prahova, in zona Carpatilor de Curbura, pe cursul mijlociu al raului cu acelasi nume.

Ea se afla situata in partea nordica a judetului Prahova, intre vaile **Prahova** si **Teleajen**. Relieful muntos al acestei localitati este mai accentuat catre nord, unde este limitrofa cu judetul Brasov. Acolo, spre obarsia Doftanei se inalta masive muntoase ca: **Orjogoia, Radela, Cucioaia, Zanoaga, Baiu Mare, Baiu Mic, Unghia Mare** si **Unghia Mica**. Privit din departare, muntele Unghia Mare, cu liniile lui geometrice,

seamana cu o piramida egipteana, impantata parca dinadins aici in framantatul peisaj carpatin. Tot aici se insiruie muntii **Patru, Steiasa, Fundurile** si o serie de "**clabucete**" ramificandu-se spre sud.



Cele peste 2.800 de gospodarii ale localitatii ( cca. 7.000 locuitori) sunt insirate ca o salba pe terasele in trepte de o parte si de alta a raului si afluentilor sai, pe directia de curgere nord-sud.

Este atestata documentar in prima jumatate a secolului al XVI-lea in timpul domniei lui Radu Paise ( 1535 -1545 ) cu satele Tesila si Traisteni.

Prin hrisoave domnesti, acele localitati devin dependente de manastirile Margineni si Sinaia.

Cu siguranta, vechimea acestor colectivitati umane este cu mult mai mare, fapt dovedit de existenta unor urme de viata materiala si spirituala ce pot fi incadrate in societatea medievala timpurie

Istoria confirma ca in secolele XVII- XVIII, romanii din Tara Barsei si din zona Sibiului, nemaiputand suporta persecutiile autoritatilor austro-ungare au luat drumul bejeniei, trecand la sud de Carpati in Tara Romaneasca, prin pasul Predelus, stabilindu-se pe Valea Doftanei in satele Tesila si Traisteni.



Factorii de mediu au fost hotaratori in constituirea primelor asezari umane in acest spatiu. La adpostul padurilor si in apropierea apelor, oamenii si-au inaltat locuinte grupate in catune. Se ocupau cu pastoritul si munca la padure, activitati ce s-au transmis urmasilor.

### **PORTUL POPULAR**

Portul popular, care a corespuns o indelungata vreme cerintelor uzuale, a fost folosit uneori si drept uniforma pentru elevii scolilor rurale.



Portul ce era cunoscut in Valea Doftanei cuprinde elemente esentiale ale costumului nostru national, caracteristic in unitatea lui, cu toate particularitatile firesti de ordin local. Pe cap, barbatul poarta caciula (tugiuta, sau "retezata"), sau palarie, in functie de anotimp. Bustul era imbracat cu o camasa alba, inchisa la gat si uneori impodobita cu broderii la guler si mansete - dar mai ales poalele cutate ce se purtau pe din afara. Pe camasa, in vreme racoroasa se imbraca o vesta: cand era tesuta de lana, se numea **laibairica** - iar cojocului fara maneci si incheiat pe o latura i se punea un pieptar. Peste acesta se purta un fel de sacou gros, numit **zabun**.

Iarna, drept palton se imbraca o haina lunga si groasa, cu gaitan si inchisa la culoare, numita **gheba**. In locul pantalonilor, satenii au imbracat o vreme indelungata cioarecii, de culoare alba, peste care incingeau braul, iar pe deasupra o cingatoare lata din piele, numita **chimir**. In buzunarele chimirului se purtau obiecte de uz curent, intre care amnarul, cremenea si iasca de aprins focul. De regula, satenii nu posedau intreaga gama a obiectelor de imbracaminte mentionate, ci numai strictul necesar. Opincile purtate in picioare se lucrau din piele.

Portul popular al femeilor este si el plin de originalitate ca model, croiala. Se avea in vedere utilitatea lui, dar totodata si aspectul estetic.

Pe cand fetele nemaritate obisnuiau sa umble vara cu capul descoperit, sau legate numai cu basma ("**carpa**"), cele casatorite isi impun restrictii. Acestea din urma isi acopereau parul cu baris, peste care se aseza basmaua. Ele poarta **ia** cu maneci lungi, sau numai pana la cot, ale carei mansete si ciupagele de la umeri sunt impodobite cu "rauri" cusuti in matase neagra ( pentru cele varstnice), sau rosie (la cele tinere). Ele se incing cu un brau rosu din lana. Iarna femeile imbracau o **bunda** sau **cojoc**, impodobite la maneci, pe piept si la gat cu pielicele colorate. Mult timp, in imbracamintea femeiasca din Tesila si imprejurimi intra **fota** - plisata sau nu - cu alesaturi in fora dungata orizontala la poale, sau vertical. La Traisteni, fota era larga incutata de jur imprejur si cu o singura banda rosie la marginea de jos. In picioare, femeile purtau obiele - ciorapi - si **opinci**.

## MUZEE


Zona Valea Doftanei a prezentat de timpuriu un anume interes etnografic si popular-artistic. Muzeele de aici tezaurizeaza valori inestimabile ale spiritualitatii oamenilor din zona.



Astfel **Muzeul de Etnografie si Folclor**, deschis in cadrul Caminului Cultural Traisteni, infatiseaza aspecte ale locuintei taranesti traditionale de pe Valea Doftanei pastrand obiecte de marturie a mestesugurilor si traditiilor populare din zona: vase de pamant, stergare brodate, ornamente gravate in lemn, traforate, lucrate in relief, fote, ii cu broderii alese elemente autentice ale portului popular romanesc.

**Muzeul de Arte Plastice** deschis in cadrul Caminului Cultural Tesila uneste peste 300 de opere de arta, multe dintre ele ale unor artisti consacrați, rodul celor XVIII editii ale Taberei Internationale de creatie

Plastica Valea Neagra, tabara recunoscuta prin participarea artistilor atat din tara cat si din strainatate.



## **LACASE DE CULT**

### **BISERICA " ADORMIREA MAICII DOMNULUI " -Tesila**



Sfantul lacas cu hramul "Adormirea Maicii Domnului" a fost ridicat pe acesta pitoreasca vale, Valea Doftanei intre anii 1871-1875 de catre harnicii si credinciosii acestei parohii.

Acest sfant lacas s-a construit intr-un asa scrt timp datorita unitatii si dragostei credinciosilor pentru cele sfinte precum si necesitatii unei noi biserici. In anul 1930 s-a adaugat un frumos pridvor .

Intre 1954-1955 s-a pictat interiorul bisericii de catre pictorul Constantin Calinescu in timpul pastoririi preotului Dinu Georgescu. In anul 1988 prin osteneala preotilor Miron Florin si Lamba Teodor , precum si a enoriasilor se restaureaza pictura bisericii de catre pictor Elena Vasilescu.

### **BISERICA " SFIINTII VOIEVOZI " -Traisteni**



Construita in anul 1926-1942. Sfantul lacas a fost sfinstit la 8 noiembrie 1942. Biserica a fost pictata de Dimitrie D. Stoica din Bucuresti , in ulei in stil bizantin. Mobilierul este de stejar masiv. In pronaosul bisericii se afla pictat fostul suveran al Romaniei Regele Mihai I . Referitor la portretul regelui Mihai in anul 1987 a fost tencuit iar cu ocazia refacerii picturi a fost decopertat si repus in valoare. Biserica Sfintii Voievozi este una dintre cele mai mari lacase de cult din zona.

## **SCOLI SILICEE**

In localitate se afla:

- 1 liceu - Liceul Agromontan "Matei Basarab"
- 2 scoli generale
- 4 gradinite



Acestea sunt dotate cu sali de clasa spatioase cu mobilier nou, ateliere dotate cu aparatura specializata si laboratoare didactice moderne pentru a asigura elevilor conditii optime de insusire a stiintei si tehnicii avansate.

Aici activitatea didactica cunoaste o indrumare priceputa din partea unui colectiv de cadre profesionale specializate, care asigura o buna desfasurare a activitatii scolare si o temeinica aprofundare a cunostintelor acestea reflectandu-se in rezultatele bune pe care le obtin elevii doftaneni la concursuri pe meserii, competitii sportive si olimpiade.

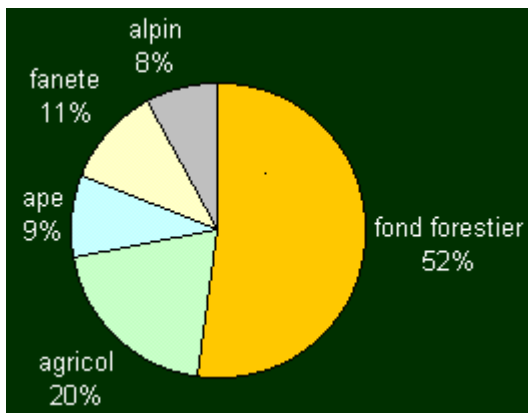
### **BIBLIOTECI**

In cadrul activitatii culturale din Valea Doftanei , functioneaza doua biblioteci publice , cu peste 12000 volume in total.



### **ECONOMIE**

Comuna Valea Doftanei este formata din doua sate: Tesila si Traisteni cu o suprafata de cca **28637** ha din care:



Suprafata intravilanului este de **1742** ha.

### **Resurse:**

- **paduri** de fag si brad;
- **cariere** de bazalt, piatra de var, pietris, nisip;
- **microhidrocentrale** - 7 ( construite pe raul Doftana, cu o productie de cca **30 MW/zi**, pot asigura printr-o conjunctura favorabila autonomia energetica a comunei );
- **golurile alpine** - care o data cu aprobarea legii muntelui si dezvoltarea agroturismului au devenit resurse importante pentru comuna;

- septelul de animale.

Valea Doftanei fiind o comuna specifica de deal-munte, are ca activitati economice importante urmatoarele:

- **exploatarea si prelucrarea lemnului;**
- **silvicultura;**
- **cresterea animalelor;**
- **comert - servicii;**
- **agroturism montan ;**

### **SPORT SI AGREMENT**

In localitate exista o baza sportiva, unde isi desfasoara activitatea A.S."Monatana" Valea Doftanei cu sectii de fotbal si ski.



Imprejurimile ofera turistilor multiple posibilitati de vizitare si petrecere a timpului liber printr-un cadru natural si peisagistic deosebit, zona fiind adecvata pentru recreere si drumetii.

Astfel aici se pot face drumetii cu rucsacul in spate pe trasee marcate, usoare ca grad de dificultate, prin:

-Pasul Predelus - 1295 m altitudine.

-Traseu 4-5 ore pe culmea Muntilor Baiului, prin Valea Floreiului si Vf. gagu Mare 1660 m. -Traseu de 6-8 ore pe culmea Patru, Orgojoaia, Vf. Cazacu 1753m.

-Traseu de echitatie pâna în Posada.

În toata zona, în afara drumetiilor facute pe jos, o mare satisfactie o dau plimbarile facute cu bicicleta de teren - mountain bike - pe traseul pentru biciclete pe ruta Valea Doftanei-Cornu-Câmpina, traseu cu grad de dificultate mare.

### **OBIECTIVE TURISTICE**

#### **Lacul Paltinoasa si Barajul Paltinu**

Lacul de acumulare pentru apa potabila, intins pe o lugime de 3 km, ofera o priveliste incantatoare.

Ambele maluri ofera conditii prielnice pentn asezarea unor campinguri pitoresti si case de vacanta. Barajul terminat in a 1971, are o inaltime maxima de 108 m si o lungime a coronamentului de 465.



#### **Cheile Doftanei**

Sapate intr-un strat de conglomerate dure, puternic incretite de miscarile tectonice, sunt situate pe drumul dinspre Campina, la cativa kilometri de lacul Paltinoasa.



### **Varful Secariei**

Peisajul isi desfasoara privelistea la aproximativ 6km de Tesila urmand traseul marcat spre vest.



### **Ruinele Bisericii Vechi**

Ruinele Bisericii vechi din satul Traisteni ce se afla pe traseul spre Brasov.



### **Rezervatia "Glodeasa"**

Rezervatia de brad natural " Glodeasa " (peste 200 de ani).



### **VANATOARE SI PESCUIT**

Fauna deosebit de bogata din padurile de foioase face posibila organizarea de partide de vanatoare pentru cei pasionati, aici traind exemplare apreciate in expozitii internationale de specialitate.



Pitorescul peisajului, ospitalitatea oamenilor de aici, posibilitatea de a petrece clipe de neuitat atat la pescuit cat si la vanatoare, fac din Valea Doftanei un punct de atractie preferat de pescari si vanatori.

Lacul Paltinoasa reuneste pentru cunoscatori toate conditiile necesare realizarii unei partide de pescuit ideale asigurand satisfactia petrecerii unor zile de neuitat si a unor partide de pescuit excelente.

## STRUCTURI DE CAZARE OMOLOGATE